

FICHE TECHNIQUE

Situation Corronsac, 15 km au sud de Toulouse par la RD 813, tourner au niveau de Pompertuzat et suivre la D 94 sur 3 km

Point de départ parking à côté de l'église de Corronsac, au centre du village

Longueur de l'itinéraire 4,8 kilomètres

Temps de marche 1 h 15

Niveau de difficulté facile


Balisage blanc et rouge (GR 653) jusqu'au point ② puis jaune



- Observations**
- peu de zones ombragées
 - **prudence aux croisements avec les voies routières**
 - **équipement recommandé : chaussures adaptées à la marche en toute saison, gourde et chapeau / VTT en bon état, port du casque**
 - **jonctions possibles avec d'autres boucles (pochette randonnée du Sicoval).**

Informations • point d'eau devant le cimetière

Références IGN Série Bleue 2144 0 Ramonville St Agne



À voir en Chemin

PAYSAGE

- point de vue panoramique depuis le chemin de crête entre ② et ③ : vue sur l'église, le moulin de Montbrun-Lauragais, le château Latomy, le village de Corronsac, vue sur les Pyrénées par temps clair
- vue sur la métairie d'Urtaut et sa grande bâtisse blanche, lieu-dit où se trouvait la première église du village

*PATRIMOINE

- église de Corronsac, XIII^e et XIX^e siècles (ancienne chapelle d'un couvent de templiers) dont le clocher mur a été remplacé en 1883 par un clocher très effilé, s'inspirant de celui de la Basilique Saint-Sernin à Toulouse
- chemin de Saint-Jacques de Compostelle, voie du sud reliant Arles à Saint-Jacques de Compostelle (GR 653)
- château de Beauregard, XVIII^e et XIX^e siècles, maison de maître transformée en château sous l'Empire par le Colonel de l'Espinasse (enterré à Corronsac) et son parc
- mairie, demeure bourgeoise de la seconde moitié du XVIII^e siècle, ancienne maison de la famille Ségoffin, parents du peintre et sculpteur Victor Ségoffin (1867-1925). Le caveau de la famille se trouve toujours à l'entrée du cimetière, puits couverts en brique et abreuvoir XIX^e siècle

Les à Côtés

VISITER

- **Corronsac :**
 - Ferme de Landelle, vente de volailles / 05 61 81 18 47
- **Montbrun-Lauragais :**
 - Moulin à vent / Visite : 05 61 81 91 77

Le Sicoval édite d'autres boucles de promenade et de randonnée que vous pouvez regrouper de manière pratique au sein d'une pochette à retirer auprès des mairies ou en appelant le service Tourisme du Sicoval au 05 62 24 02 02.

Les collines de l'Autan

Corronsac

Boucle de Trucopores

4,8 kilomètres

Temps de marche 1 h 15



entre **Toulouse** et **Lauragais**

Cette randonnée entre vallon et crête offre de jolies vues sur les coteaux et sur la chaîne des Pyrénées par beau temps. Tout en longeant le ruisseau de Trucopores, le promeneur emprunte la voie du sud des chemins de Saint-Jacques de Compostelle reliant Arles à Compostelle, sur les traces des pèlerins de toutes époques.

épart:

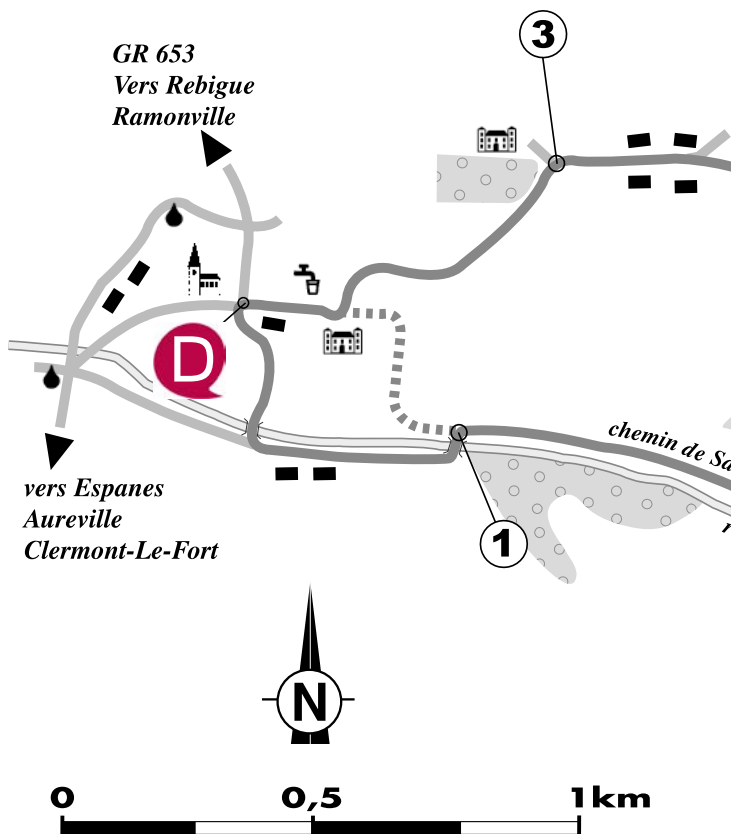
Suivre le balisage blanc et rouge du GR 653, chemin de Saint-Jacques de Compostelle*.

Emprunter le chemin creux qui descend sur la gauche derrière les cyprès. À l'intersection prendre à gauche le chemin empierré qui longe le ruisseau Trucopores (ou Latomy). Le suivre sur 300 m puis passer sur l'autre berge.

① S'engager à droite sur la piste empierrée qui longe le ruisseau. La suivre sur 1,5 km (à droite en remontant après le bois, vue sur le château de Latomy).

② À l'intersection avec la route goudronnée, **quitter le balisage blanc et rouge du GR** et prendre à gauche en direction du hameau. Après les maisons, emprunter le chemin empierré qui se transforme en chemin de terre sur la crête (point de vue panoramique). Continuer tout droit (vue, sur les coteaux d'en face, sur les "bordes"). Le chemin laisse place à une route, la suivre. Au carrefour emprunter la voie de gauche. Passer devant l'allée de marronniers menant au domaine Bellevue*. Traverser le hameau.

③ Au carrefour, s'engager à gauche sur la route qui redescend vers la mairie de Corronsac en longeant le parc du château de Beauregard* (après le tournant vue sur le parc et le château et, sur le coteau en face, vue sur la métairie d'Urtaut et sa grande bâtisse blanche). Devant la mairie*, prendre à droite pour rejoindre l'église*.



> à cheval, à VTT

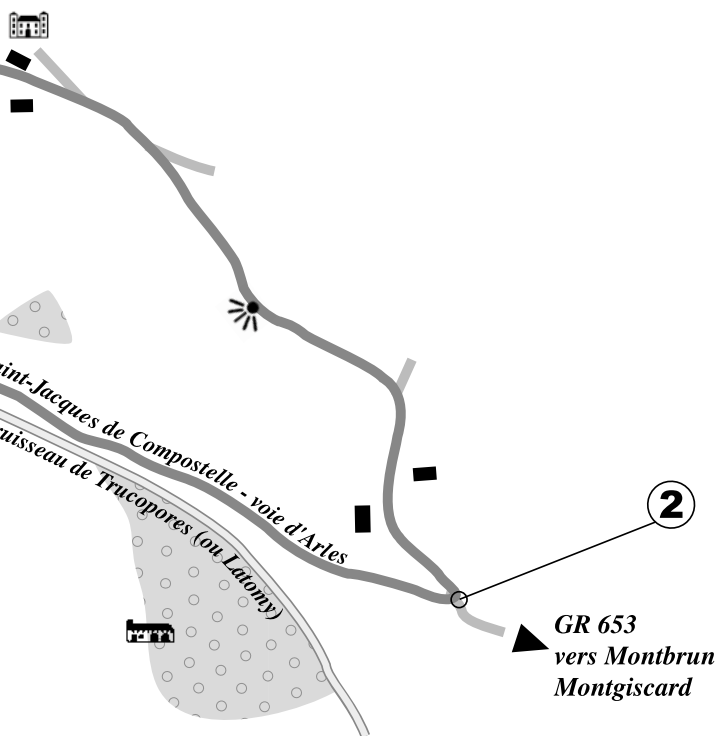


Conseils pratiques

Tronçons favorables au galop :

- entre ① et ② : chemin empierré qui longe le ruisseau Trucopores (ou Latomy) : 1,5 km
- entre ② et ③ : chemin empierré puis de terre sur la crête : 0,9 km

Boucle de Trucopores



départ



borde



point de vue

itinéraire principal



château
bâtisse de caractère



puits



église



point d'eau



parc / bois



habitation

*** Voir au dos rubrique patrimoine**